

**ОПИСАНИЕ МЕСТОПОЛОЖЕНИЯ ГРАНИЦ****Публичный сервитут объекта «Газопровод», кадастровый номер 50:47:0040301:278**

(наименование объекта, местоположение границ которого описано (далее - объект))

**Раздел 1****Сведения об объекте**

<b>Сведения об объекте</b>		
<b>№ п/п</b>	<b>Характеристики объекта</b>	<b>Описание характеристик</b>
<b>1</b>	<b>2</b>	<b>3</b>
1	Местоположение объекта	Московская область, Орехово-Зуевский городской округ, Орехово-Зуево г
2	Площадь объекта ± величина погрешности определения площади ( $P \pm \Delta P$ )	704 м <sup>2</sup> ± 9 м <sup>2</sup>
3	Иные характеристики объекта	Вид объекта реестра границ: Зона с особыми условиями использования территории Содержание ограничений использования объектов недвижимости в пределах зоны или территории: Публичный сервитут, для целей размещения линейных объектов системы газоснабжения, их неотъемлемых технологических частей. Срок установления 49 лет. Обладатель публичного сервитута: Акционерное Общество «Мособлгаз». Адрес: Московская обл, г. Одинцово, д. Раздоры, 1-й км Рублево-Успенского шоссе, д. 1, корп. Б. Электронная почта: info@mosoblgaz.ru

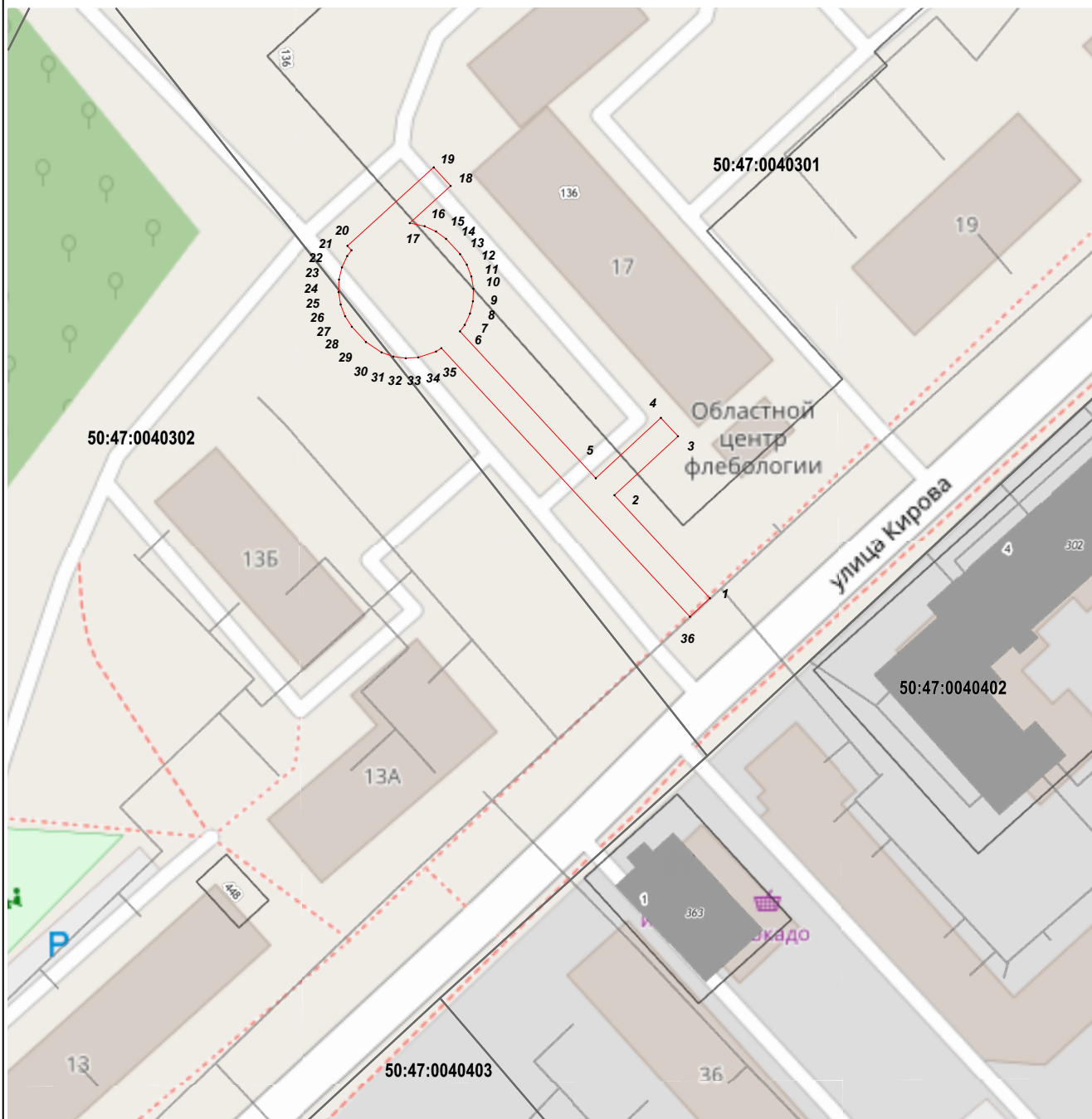
**Раздел 2**

**Сведения о местоположении границ объекта**

<b>1. Система координат</b> МСК-50, зона 2					
<b>2. Сведения о характерных точках границ объекта</b>					
Обозначение характерных точек границ	Координаты, м		Метод определения координат характерной точки	Средняя квадратическая погрешность положения характерной точки (Mt), м	Описание обозначения точки на местности (при наличии)
	X	Y			
1	2	3	4	5	6
1	475 559,89	2 283 350,13	Аналитический метод	0,10	—
2	475 576,31	2 283 334,90		0,10	
3	475 585,71	2 283 345,03		0,10	
4	475 588,64	2 283 342,31		0,10	
5	475 579,01	2 283 331,92		0,10	
6	475 602,44	2 283 310,24		0,10	
7	475 603,47	2 283 311,00		0,10	
8	475 605,28	2 283 311,84		0,10	
9	475 607,23	2 283 312,31		0,10	
10	475 609,22	2 283 312,38		0,10	
11	475 611,19	2 283 312,05		0,10	
12	475 613,06	2 283 311,34		0,10	
13	475 614,74	2 283 310,27		0,10	
14	475 617,18	2 283 308,02		0,10	
15	475 618,37	2 283 306,41		0,10	
16	475 619,21	2 283 304,60		0,10	
17	475 619,69	2 283 302,22		0,10	
18	475 625,62	2 283 308,75		0,10	
19	475 628,58	2 283 306,06		0,10	
20	475 616,07	2 283 292,29		0,10	
21	475 615,37	2 283 292,93		0,10	
22	475 614,44	2 283 292,25		0,10	
23	475 612,63	2 283 291,41		0,10	
24	475 610,69	2 283 290,95		0,10	
25	475 608,69	2 283 290,88		0,10	
26	475 606,72	2 283 291,21		0,10	
27	475 604,86	2 283 291,92		0,10	
28	475 603,17	2 283 292,99		0,10	
29	475 600,73	2 283 295,23		0,10	
30	475 599,08	2 283 297,72		0,10	
31	475 598,42	2 283 299,61		0,10	
32	475 598,16	2 283 301,59		0,10	
33	475 598,29	2 283 303,58		0,10	
34	475 599,21	2 283 306,43		0,10	
35	475 599,75	2 283 307,28		0,10	
36	475 556,94	2 283 346,94		0,10	
1	475 559,89	2 283 350,13		0,10	
<b>3. Сведения о характерных точках части (частей) границы объекта</b>					
1	2	3	4	5	6
—	—	—	—	—	—







Раздел 4  
План границ объекта



Масштаб 1:1 000

Используемые условные знаки и обозначения:

-  7 - характерная точка границы зоны
-  - граница зоны
-  - граница земельного участка по сведениям ЕГРН
-  - граница кадастрового квартала по сведениям ЕГРН

Подпись \_\_\_\_\_



Дата « 28 » ноября 20 22 г.

Место для оттиска печати (при наличии) лица, составившего описание местоположения границ объекта